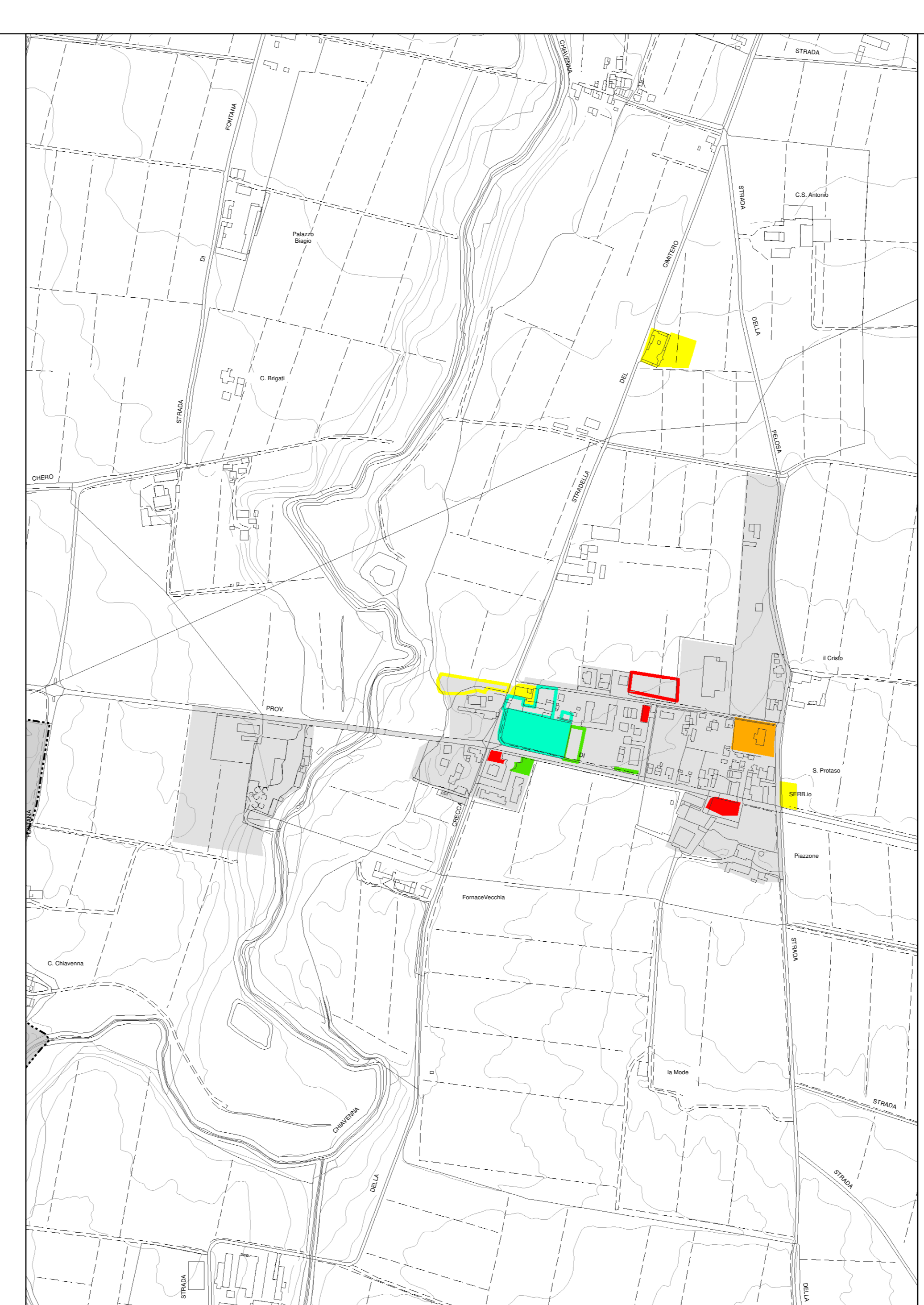
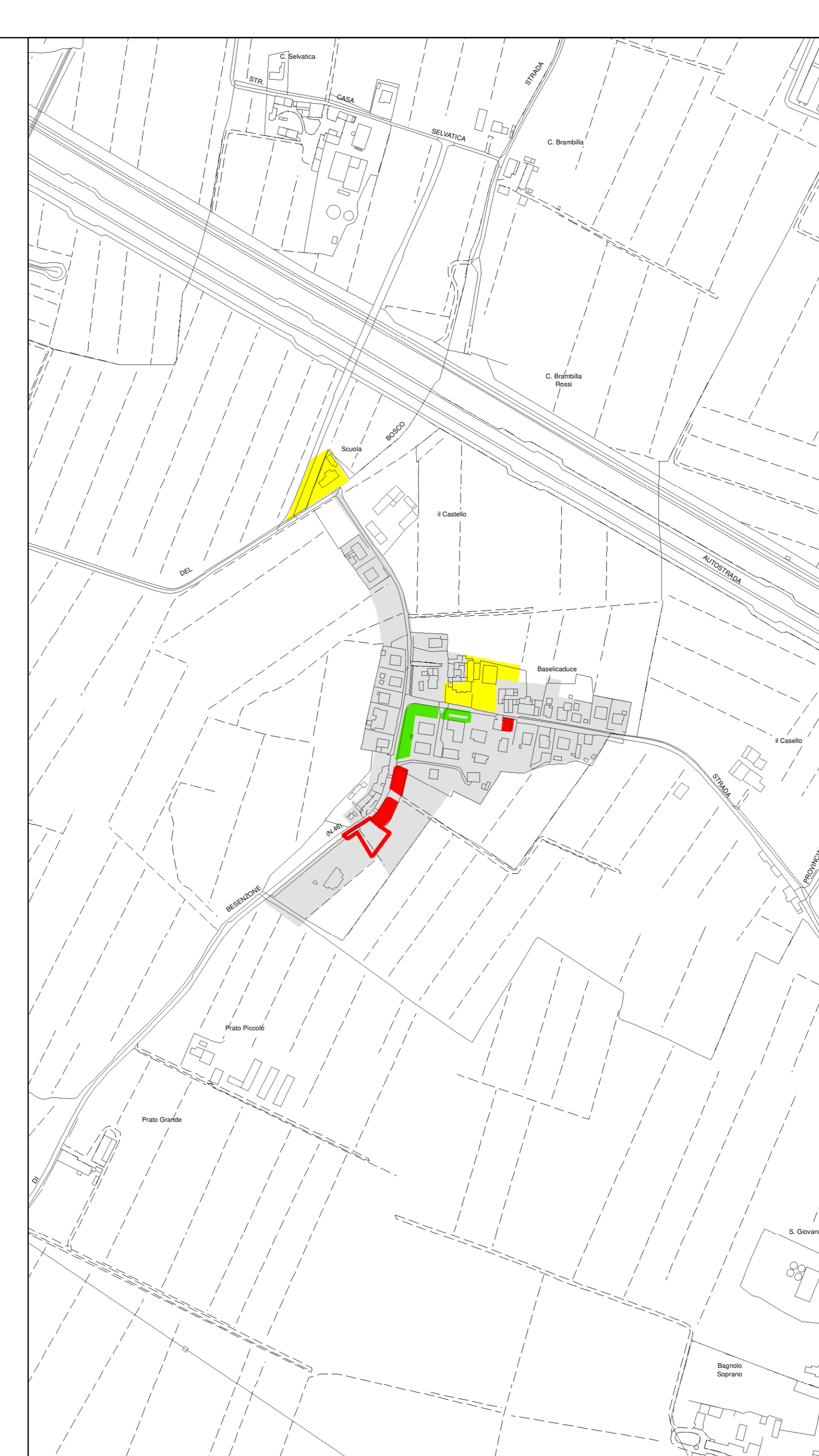


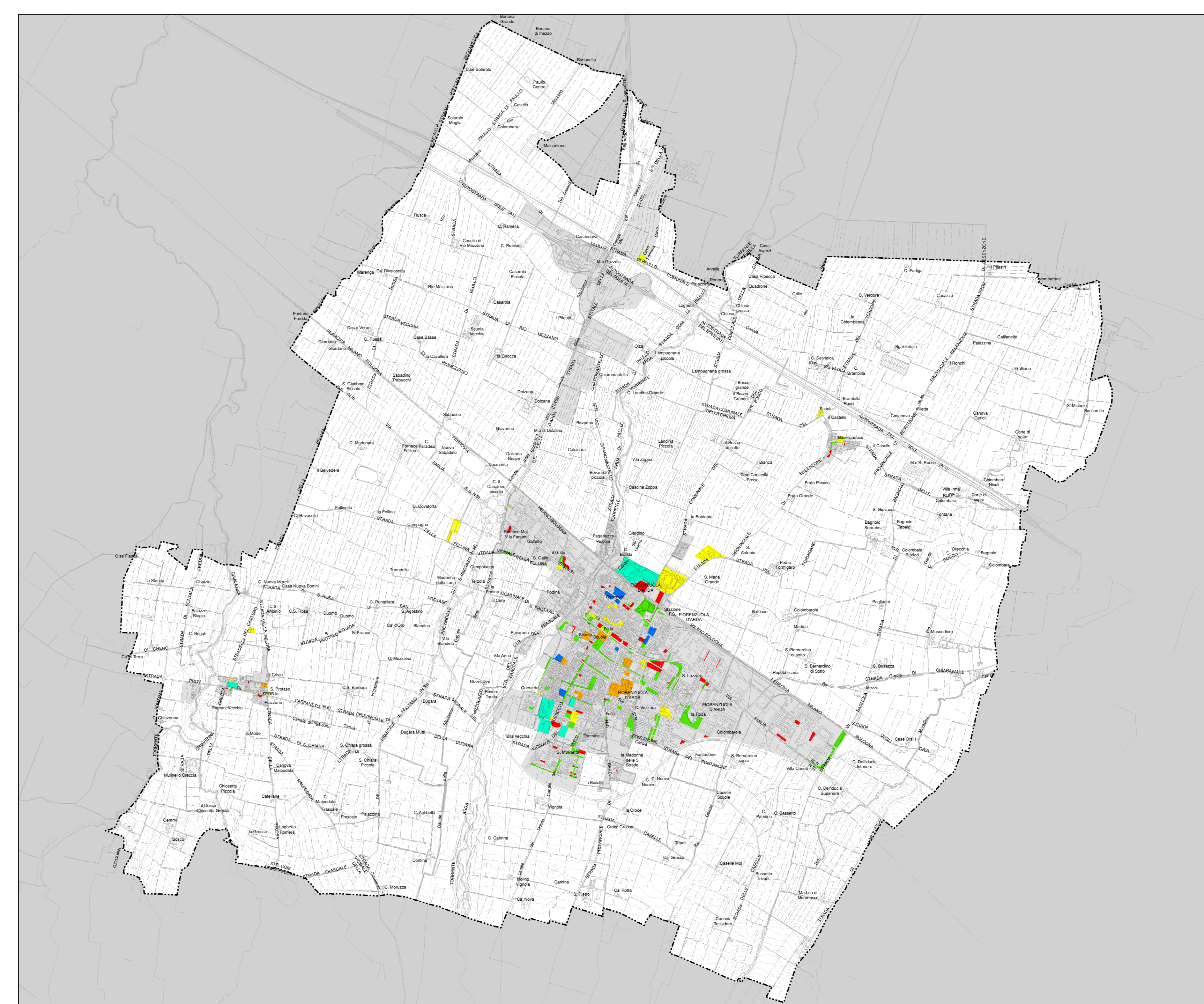
Stato di attuazione delle dotazioni - Firenze capoluogo - scala 1:5.000



Stato di attuazione delle dotazioni - San Protaso - scala 1:5.000



Stato di attuazione delle dotazioni - Bassicaudice - scala 1:5.000



Distribuzione territoriale delle dotazioni - scala 1:25.000

Legenda

- Confine comunale
- Limite del Territorio Urbanizzato - art.32 L.R. 24/2017

Attrezzature e spazi pubblici

- Attrezzature di interesse comune
- Attrezzature socio-sanitarie
- Attrezzature per l'istruzione
- Attrezzature sportive
- Verde pubblico
- Parcheggi pubblici

Stato di attuazione

- Attuato
- Non attuato

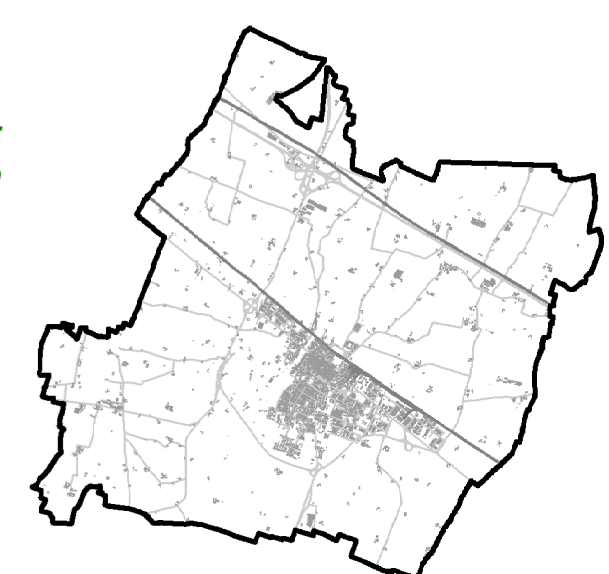
Comune di Fiorenzuola d'Arda

P.U.G.

Piano Urbanistico Generale

QUADRO CONOSCITIVO
DIAGNOSTICO

SISTEMA FUNZIONALE SF6
SISTEMA INSEDIATIVO



QC SF6.4
Attrezzature e spazi pubblici

Scala 1:5.000/1:25.000

| | | | |
|----------------------------------|--|-------------------------------|--|
| Sindaco | Romano Gandolfi | Proprietari incaricati | arch. Lutz Airo Masulli arch. Fabio Cini arch. Lucia Foglietta gen. Gabriele Corbelli arch. Ennio Adalgè |
| Assessore all'Urbanistica | Franco Brazner | | |
| Ufficio di Piano | arch. Elena Trento responsabile del procedimento arch. Valeria Giaccone arch. Anna Maria Giaccone gen. Lorenza Di Iorio arch. Alessandra Scavone dot.ssa Mariela Ciani | | |