



- Legenda**
- Elementi cartografici**
- Limite amministrativo comunale
  - Territorio urbanizzato ai sensi degli strumenti prevalenti
- Livelli di permeabilità del tessuto urbanizzato**
- Totale: Aree libere, con limitate porzioni di pavimentazioni
  - Alta: Aree edificate con preponderanza di aree verdi
  - Media: Aree edificate con porzioni pertinenti a verde
  - Bassa: Aree edificate con limitate porzioni a verde
  - Assente: Aree edificate o pavimentate
- Caratterizzazione dei tessuti determinanti per il microclima urbano**
- Servizi ecosistemici in territorio urbanizzato**
- Ambienti naturali o seminaturali
  - Aree libere di frangia o intercluse
  - Aree verdi urbane
  - Elementi vegetali lineari
- Aree critiche**
- Aree produttive
  - Resedi infrastrutturali
  - Aree pavimentate con funzione di parcheggio



Comune di Fiorenzuola d'Arda




# P.U.G.

Piano Urbanistico Generale

**QUADRO CONOSCITIVO  
DIAGNOSTICO**

SFS - BENESSERE AMBIENTE  
PSICO FISICO



## QC SF 5.2

Microclima urbano

Scala 1:10.000

<p><b>Sindaco</b> Romeo Gandolfi</p> <p><b>Assessore all'Urbanistica</b> Franco Brauner</p> <p><b>Ufficio di Piano</b> arch. Elena Trevisi arch. Valterio Zaccaroni (Gabinetto della comunicazione e della partecipazione) geom. Lorenza Chiarotti dott. Massimo Squarza dott.ssa Marianna Calvi</p>	<p><b>Progettisti incaricati</b> dott. arch. Alex Mascheri arch. Fabio Cini arch. Luca Pagliarini geom. Gabriele Costantini arch. Denis Adolfa</p>	<p><b>Responsabile del procedimento</b> arch. Valterio Zaccaroni <b>Coordinatore della comunicazione e della partecipazione</b> geom. Lorenza Chiarotti dott. Massimo Squarza dott.ssa Marianna Calvi</p>
--	--	---

Assunzione Proposta PUG    Approvazione Proposta PUG    Approvazione PUG    Data elaborazione  
 Del. C.C. n. 000    Del. C.C. n. 000    Del. C.C. n. 000    Marzo 2009