













- Legenda**
- Elementi cartografici**
-  Limite amministrativo comunale
 -  Territorio urbanizzato ai sensi degli strumenti prevalenti
- Indice di impermeabilità dei tessuti residenziali, commerciali, ricettivi e per i servizi**
-  0,000 - 4,087
 -  4,088 - 11,361
 -  11,362 - 17,149
 -  17,150 - 22,111
 -  22,112 - 27,293
 -  27,294 - 32,904
 -  32,905 - 40,618
 -  40,619 - 53,024
 -  53,025 - 71,653
 -  71,654 - 100,000
- Indice di impermeabilità dei tessuti residenziali, commerciali, ricettivi e per i servizi**
-  0,000 - 12,102
 -  12,103 - 27,687
 -  27,688 - 41,214
 -  41,215 - 54,422
 -  54,423 - 100,000



Comune di Fiorenzuola d'Arda

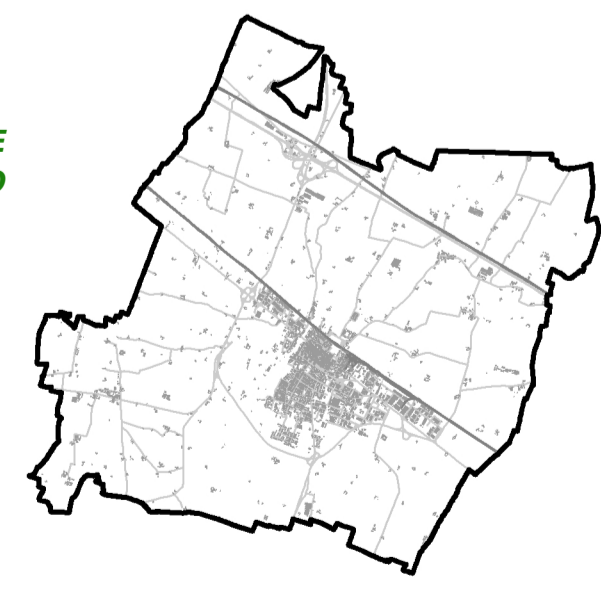


P.U.G.

Piano Urbanistico Generale

**QUADRO CONOSCITIVO
DIAGNOSTICO**

SFS - BENESSERE AMBIENTE
PSICO FISICO



QC SF 5.1

Classi di impermeabilità dei suoli

Scala 1:10,000

<p>Sindaco Romeo Gandolfi</p> <p>Assessore all'Urbanistica Franco Brazzer</p> <p>Ufficio di Piano arch. Elena Trevis (Responsabile del procedimento) arch. Valterio Zuccone (Gestore della comunicazione e della partecipazione) geom. Lorenza Chiarotti dott. Massimo Squarzi dott.ssa Mariela Calvi</p>	<p>Progettisti incaricati dott. arch. Alex Masotti arch. Fabio Cini arch. Luca Paglietta geom. Gabriele Costeri arch. Denis Adolfa</p>	
--	---	--

Assunzione Proposta PUG Approvazione Proposta PUG Approvazione PUG Data adozione: Marzo 2009

D.M. C.C. n. 000 D.M. C.C. n. 000 D.M. C.C. n. 000